



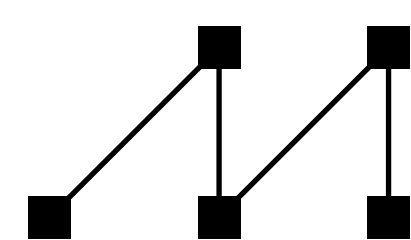
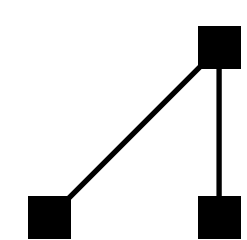
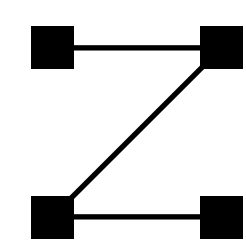
Návrh vizuální identity ZAM nabízí variabilní uplatnění skrze digitální i tištěná média. Velikost logotypu se kompozičně přizpůsobuje formátu či prostoru, do kterého je umístěn, nebo který se nám právě zobrazuje. Takové řešení umožňuje pracovat s vizuálním stylem zcela uvolněně s ohledem na požadavky daného výstupu a komunikačních potřeb.

Tato variabilita zkratky ZAM by mohla také dobře sloužit jako animace na webových stránkách či jiných digitálních prezentacích projektu.

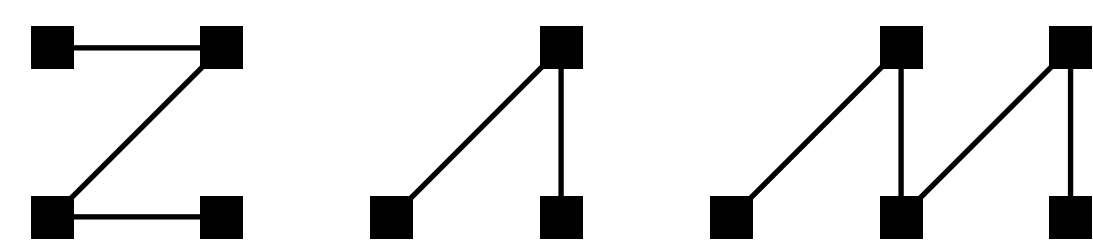
Asociace, které může logotyp ZAM evokovat: Body na mapě, které jsou propojeny trasou (jednotný styl využíváme v návrhu interaktivní mapy na webových stránkách pro vyznačení stezek a objektů), Baťovské domky, stavební materiál, technické výkresy, body a táhla v kreslících programech, ...

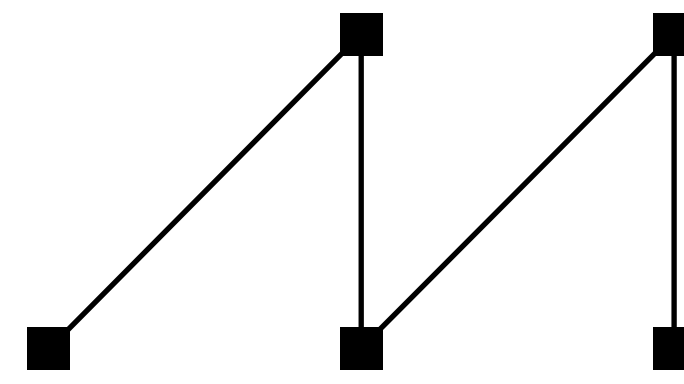
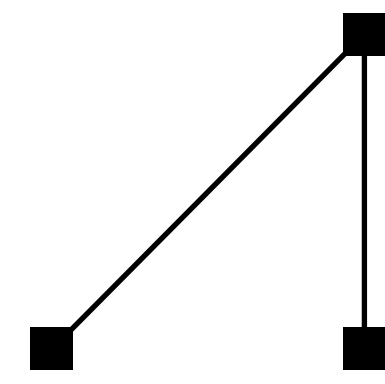
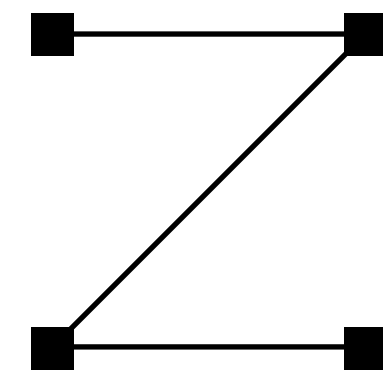
Technický ráz grafických prvků by měly vyvažovat a doplňovat od ruky kreslené ilustrace staveb a příjemné tlumené barvy.

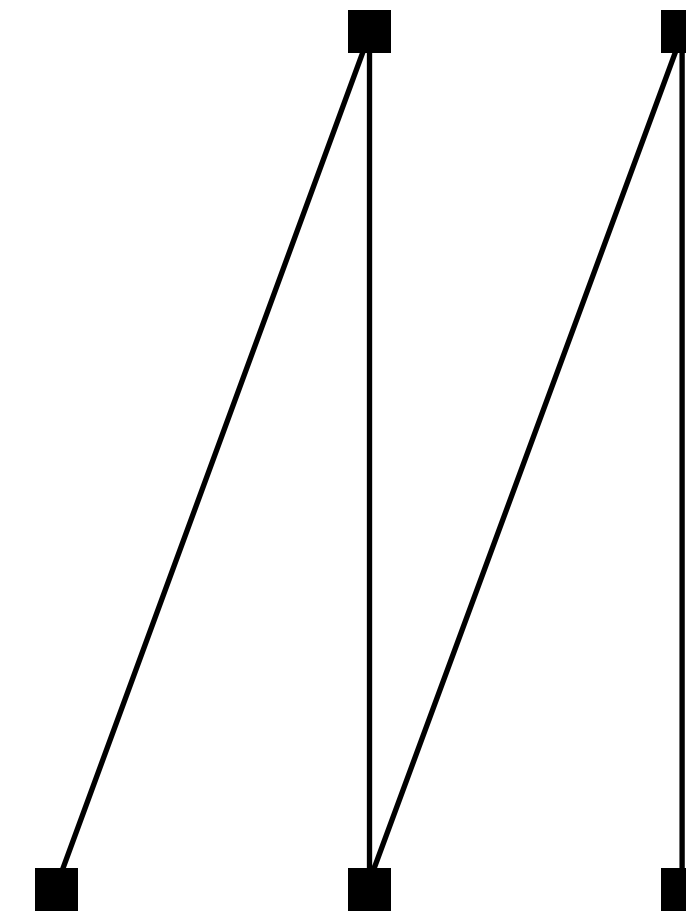
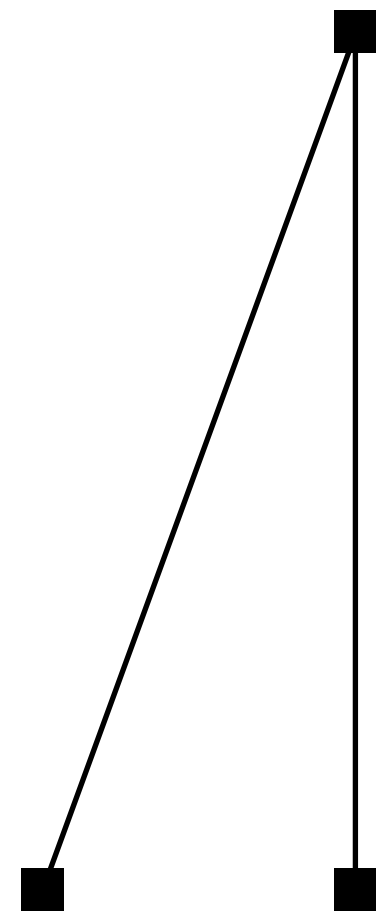

Při návrhu webových stránek jsme vycházeli z požadavku na interaktivní okno s mapou, se kterým pracujeme tak, že se mění jeho umístění a velikost podle různého obsahu podstránek. Ideální by také bylo řešení, kdy velikost plochy mapy na monitoru může uživatel manuálně odkrývat a skrývat dle potřeby (viz simulace v tomto PDF). Mapa by měla být vždy přístupná ze všech podstránek.

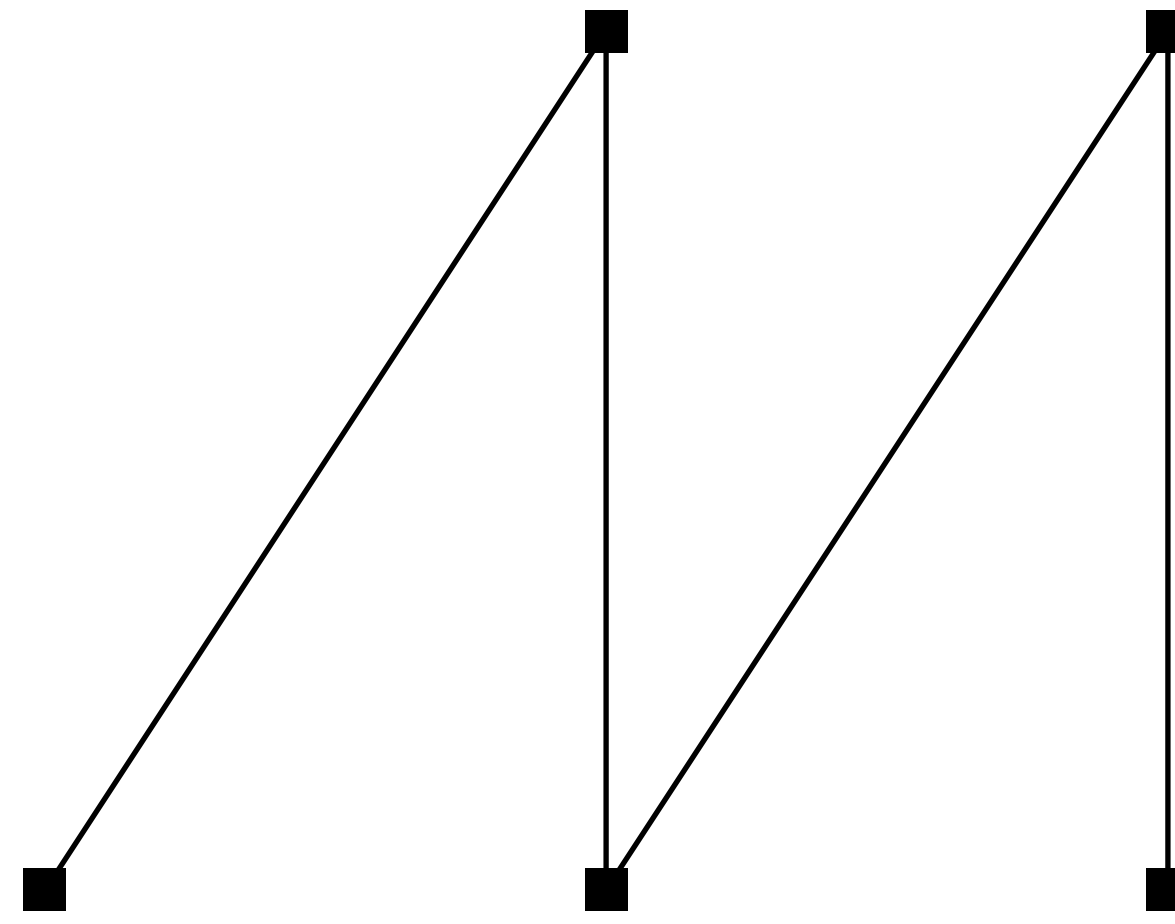
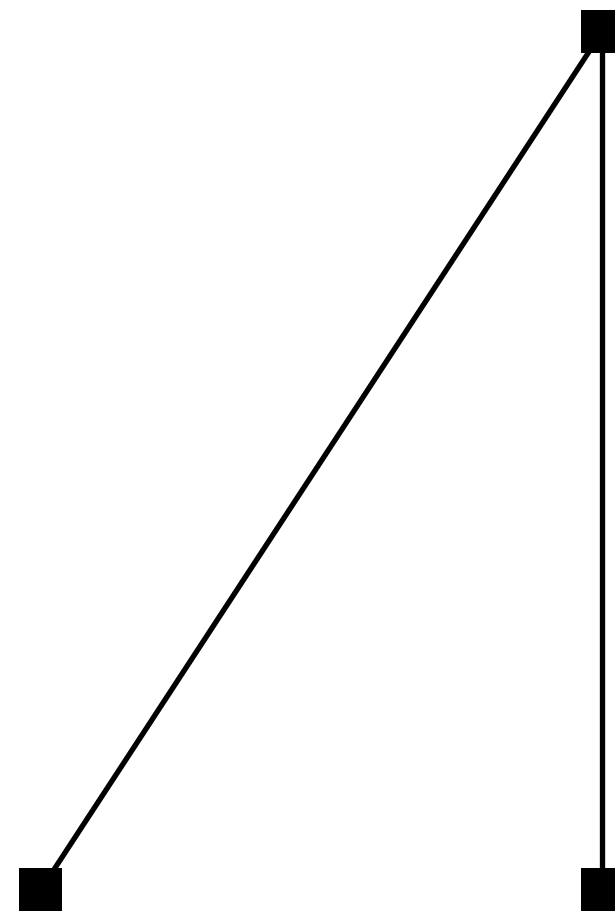



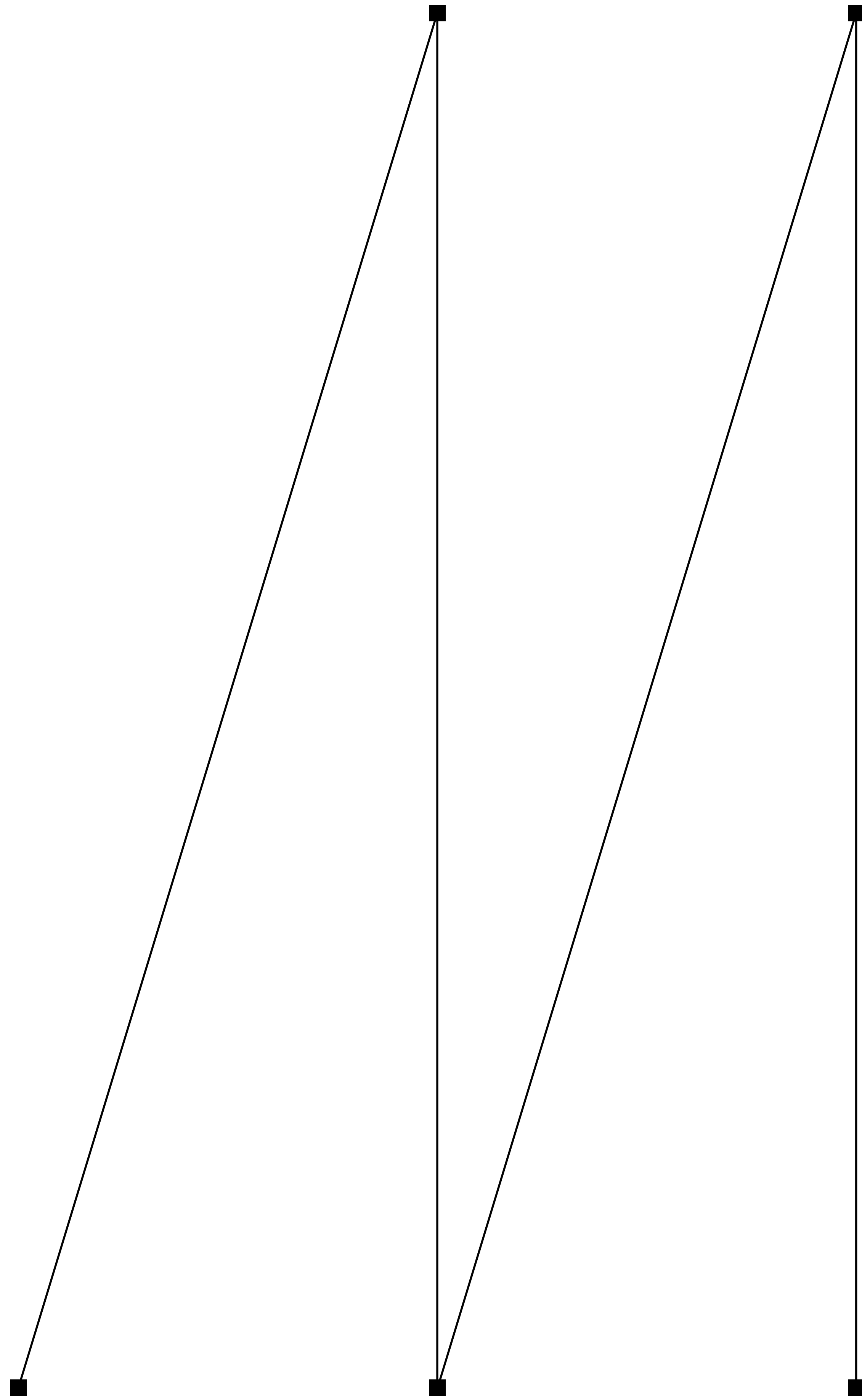
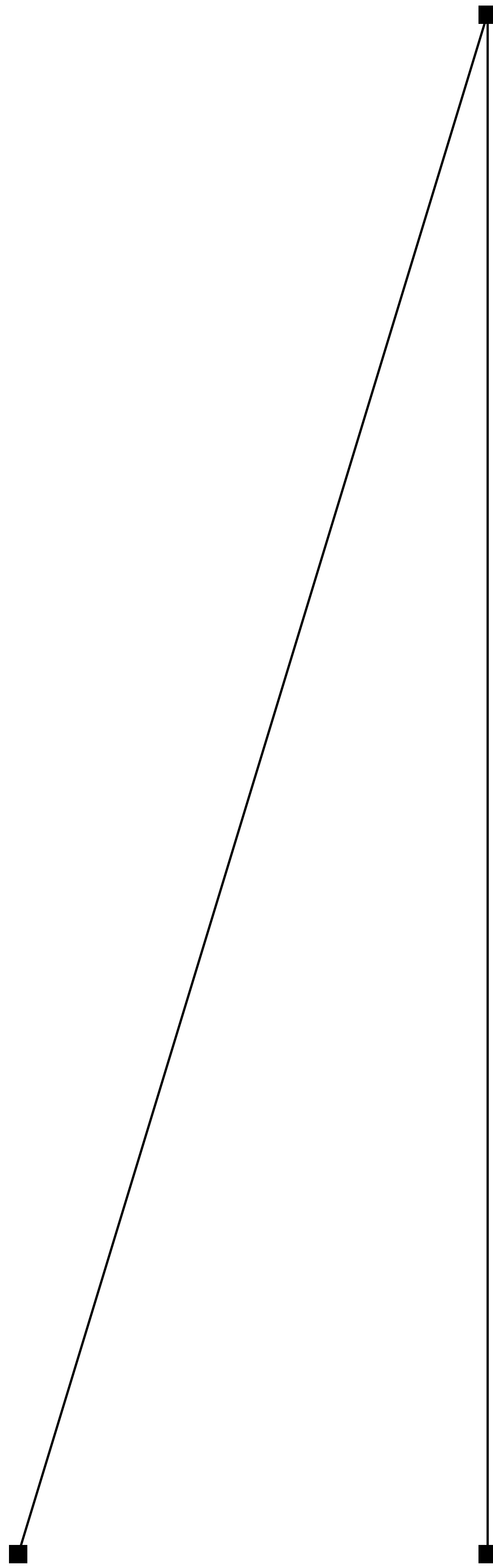
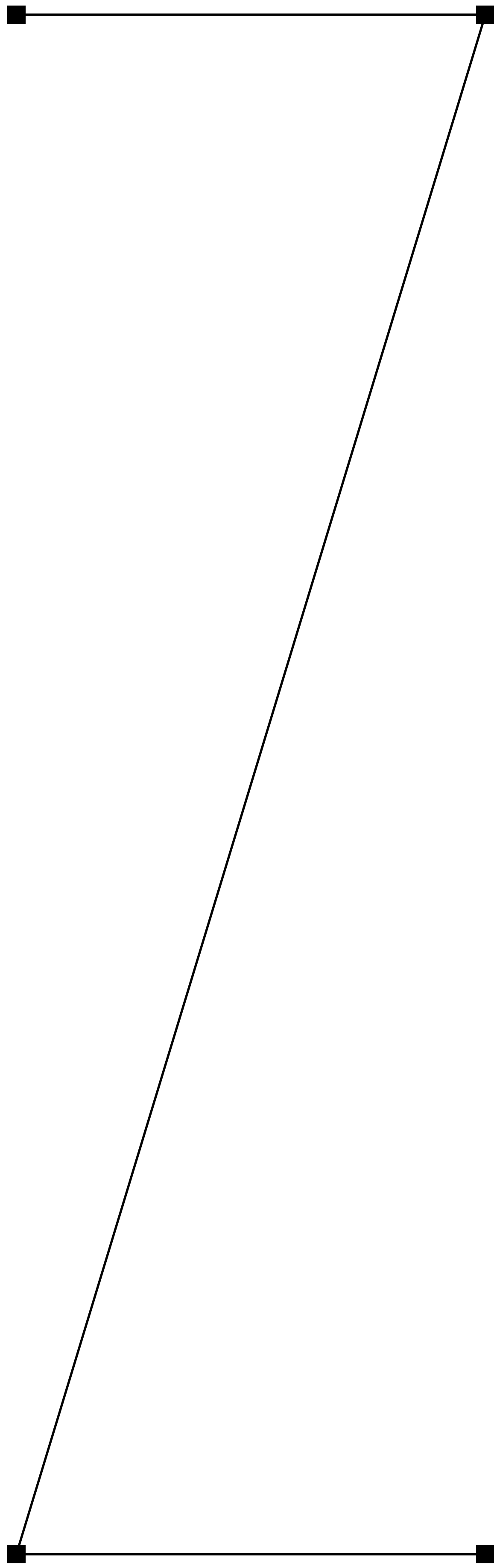
Zlínský  
architektonický  
manuál



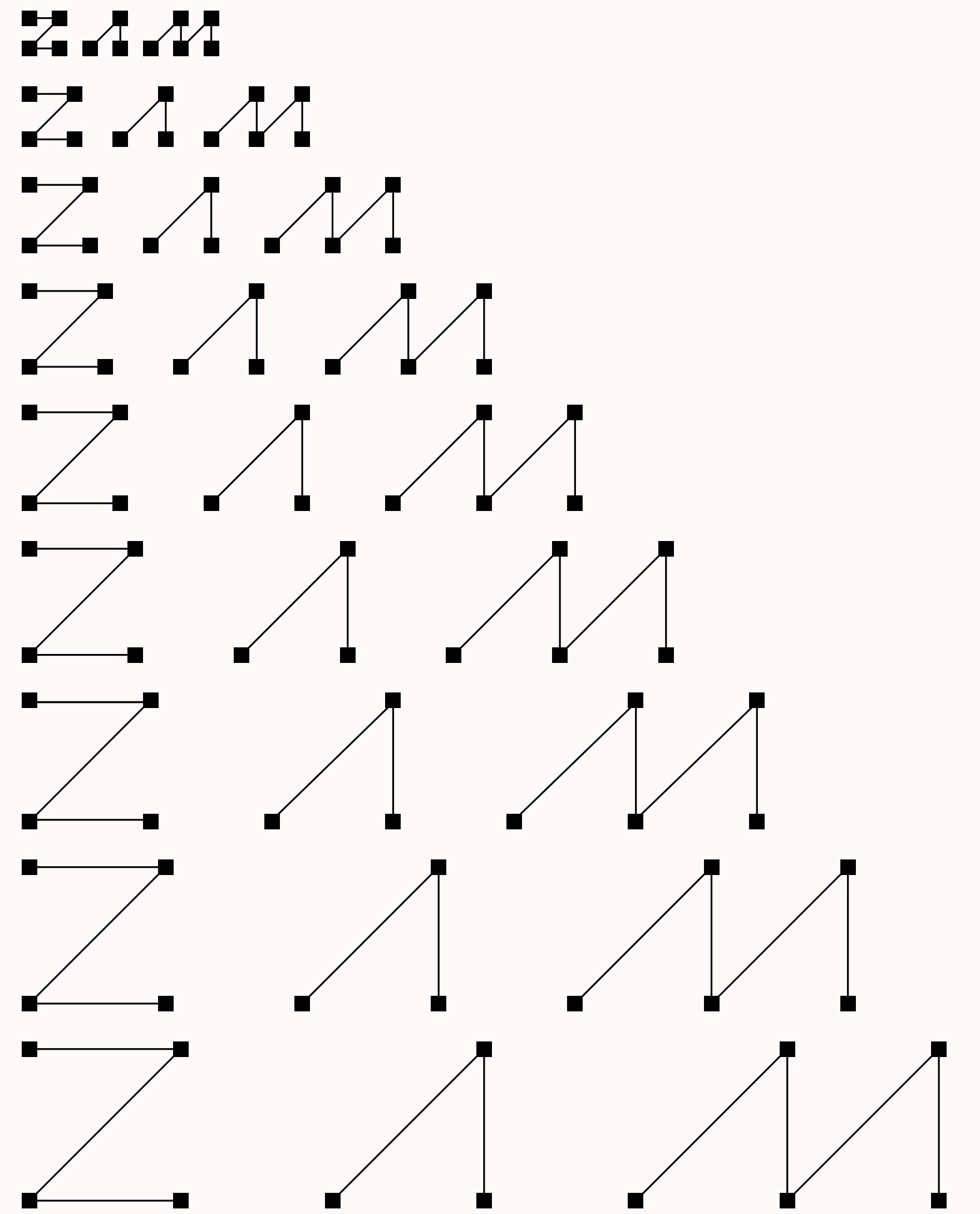
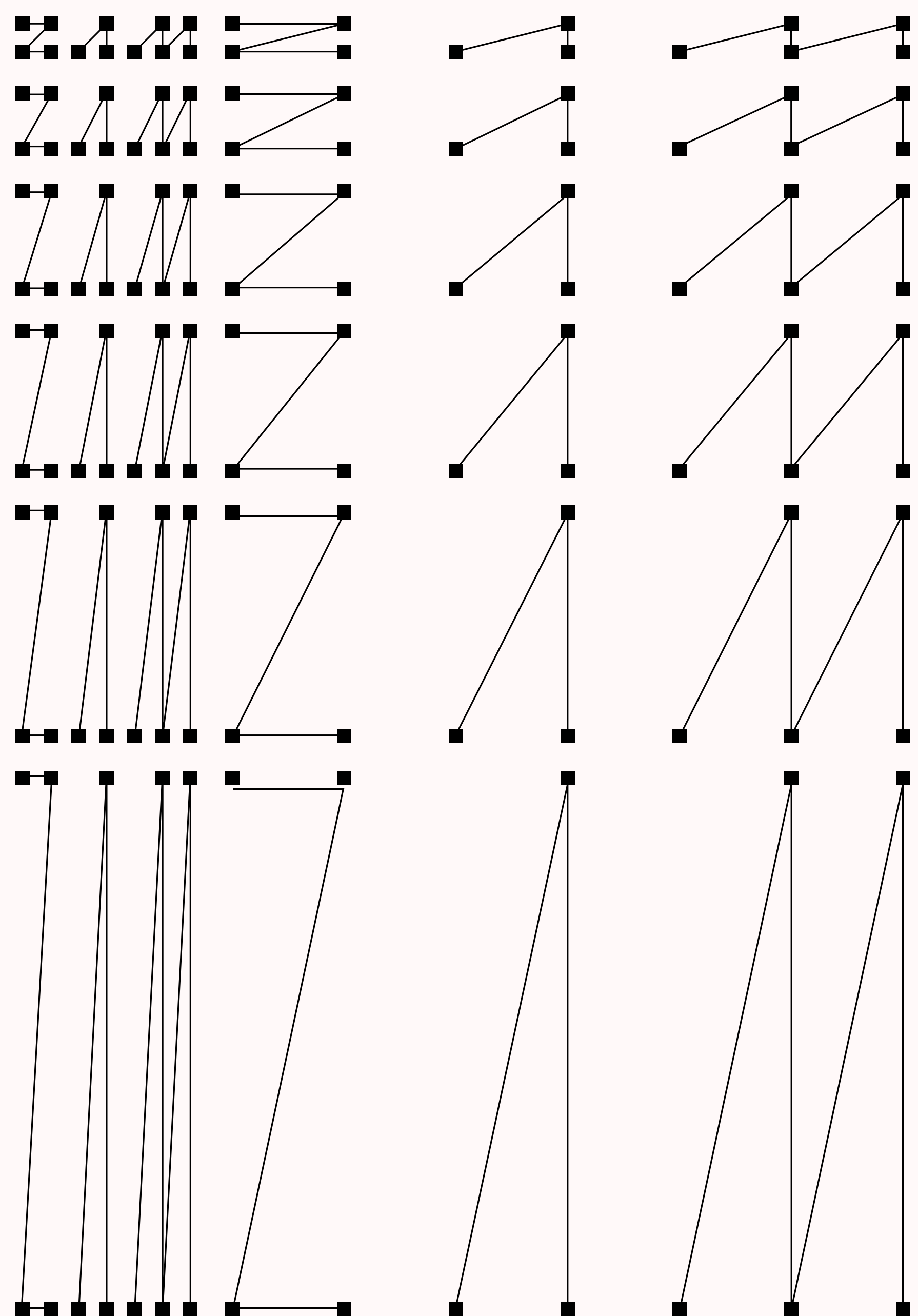














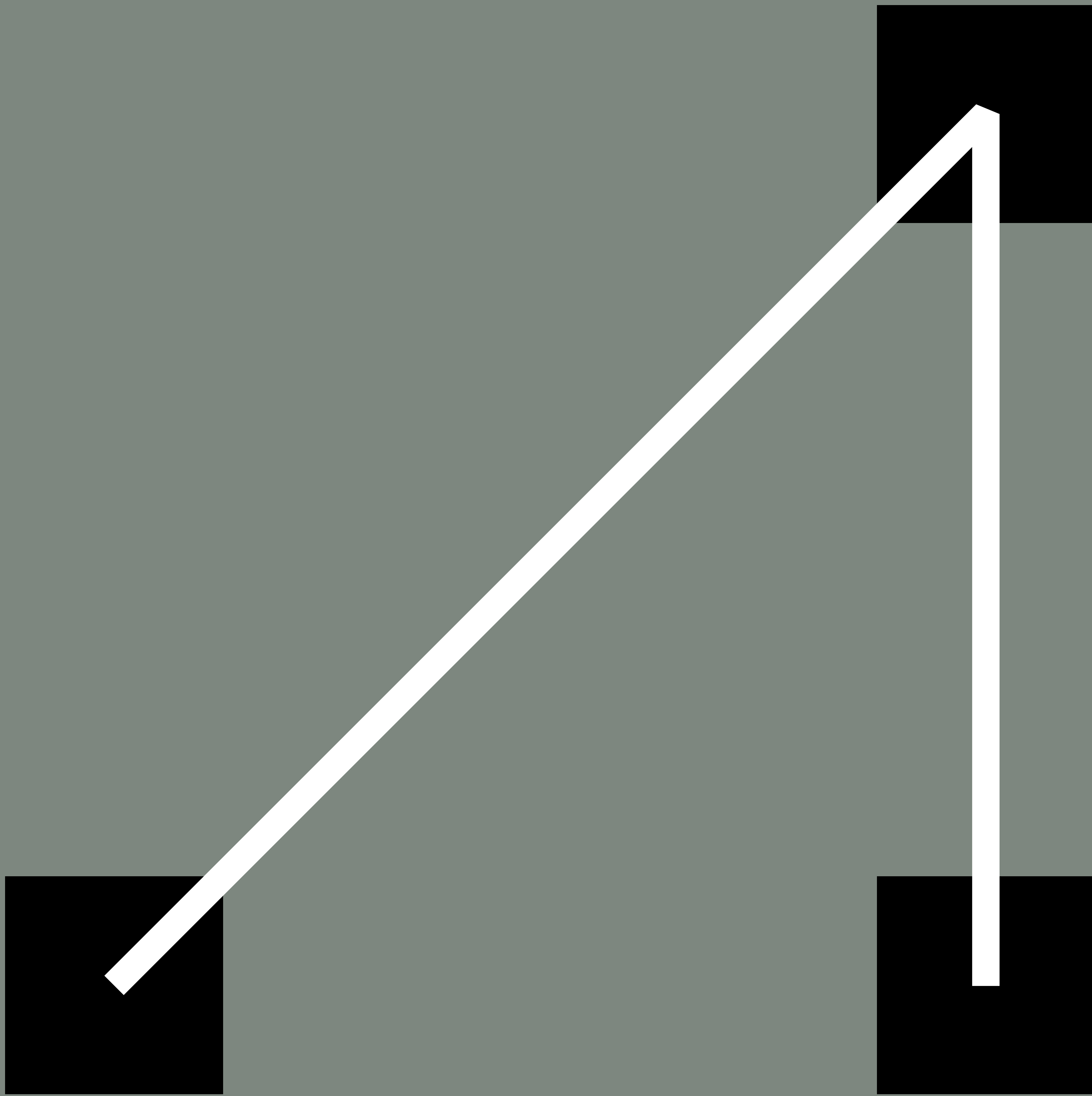









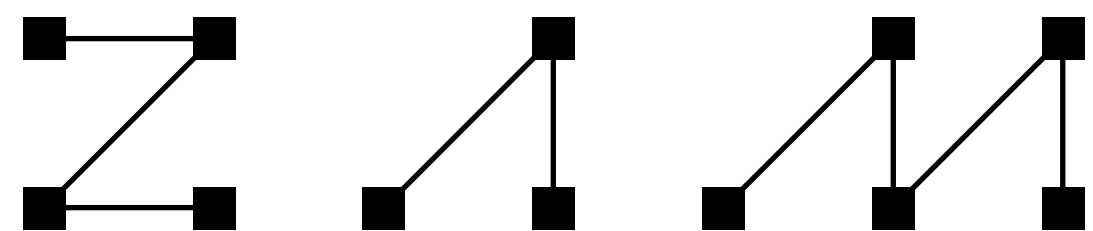






Návrh webových stránek





Zlínský  
architektonický  
manuál

Stezky  
Objekty  
Autoři

Literatura  
Publikace  
O projektu

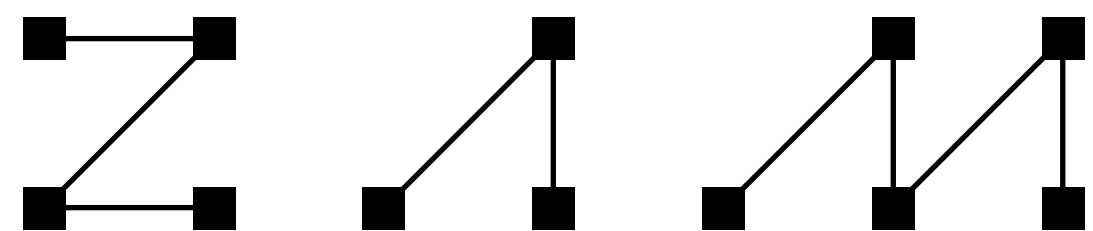
Aktuality  
Ke stažení  
Kontakty

Hledat 🔍 @ f

cz en de







Zlínský  
architektonický  
manuál

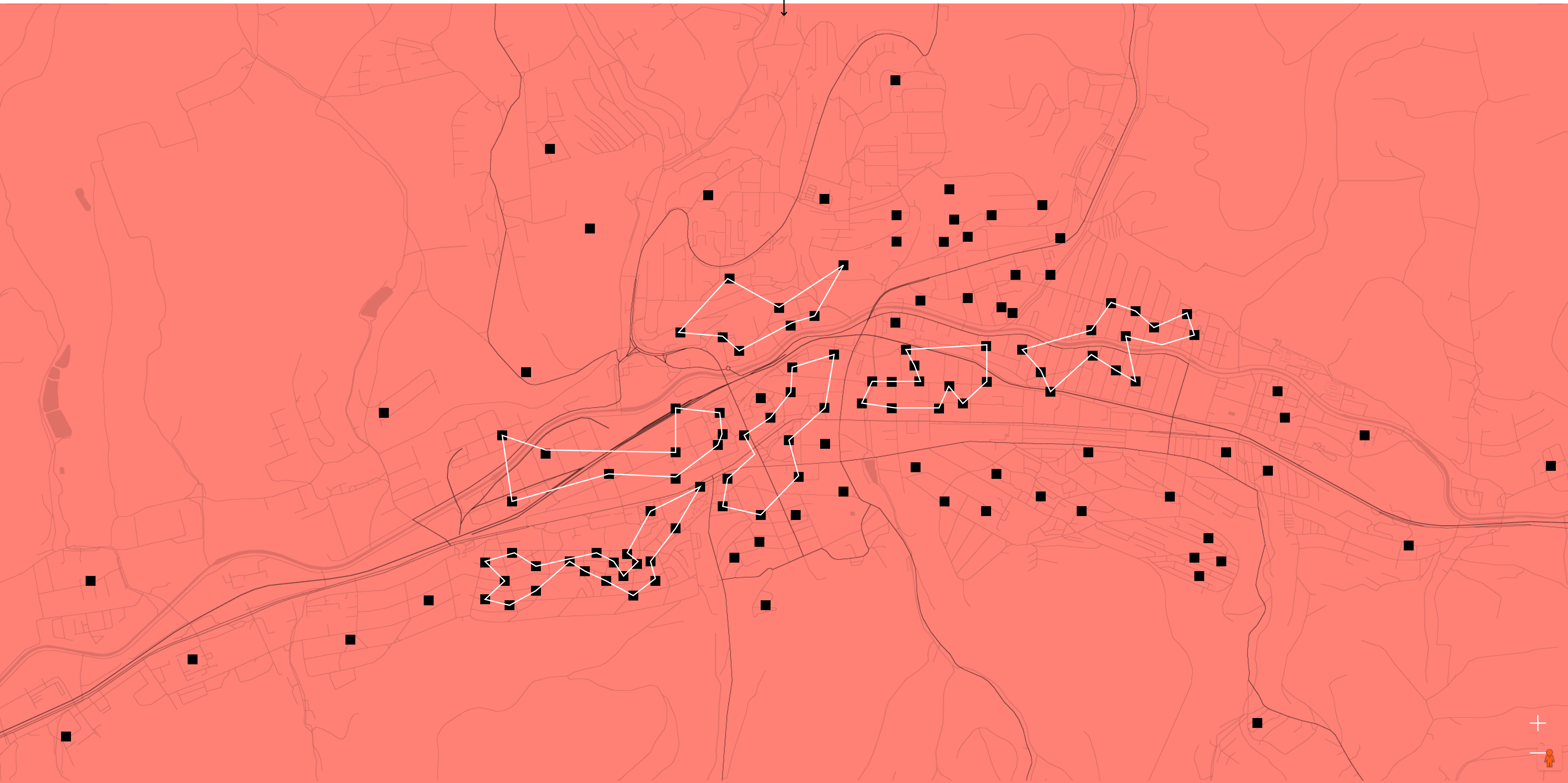
[Stezky](#)  
[Objekty](#)  
[Autoři](#)

[Literatura](#)  
[Publikace](#)  
[O projektu](#)

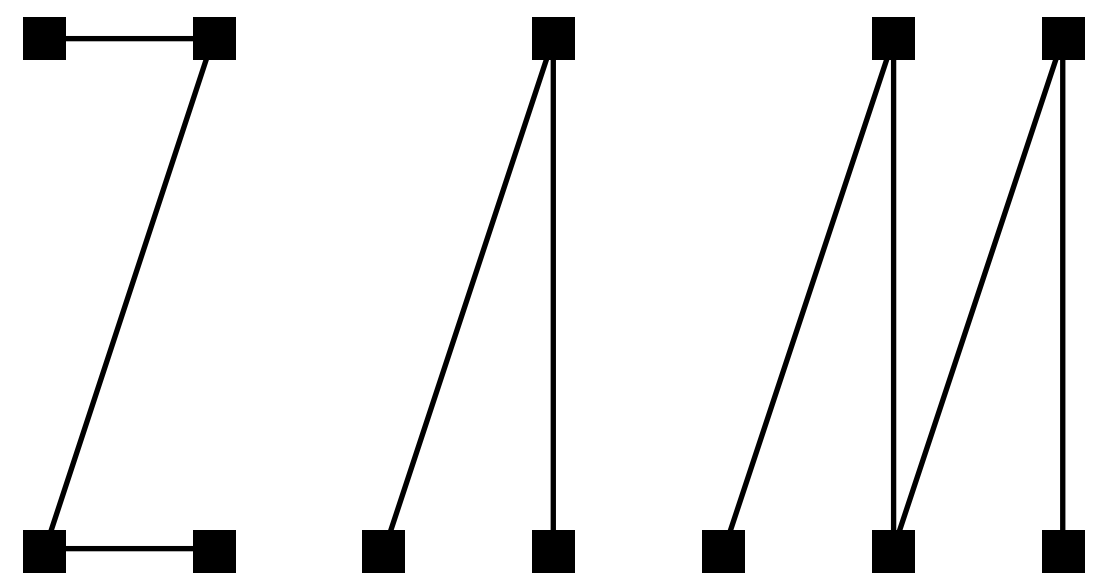
[Aktuality](#)  
[Ke stažení](#)  
[Kontakty](#)

Hledat 🔍 [@](#) [f](#)

[cz](#) [en](#) [de](#)







Zlínský  
architektonický  
manuál

Stezky  
Objekty  
Autoři

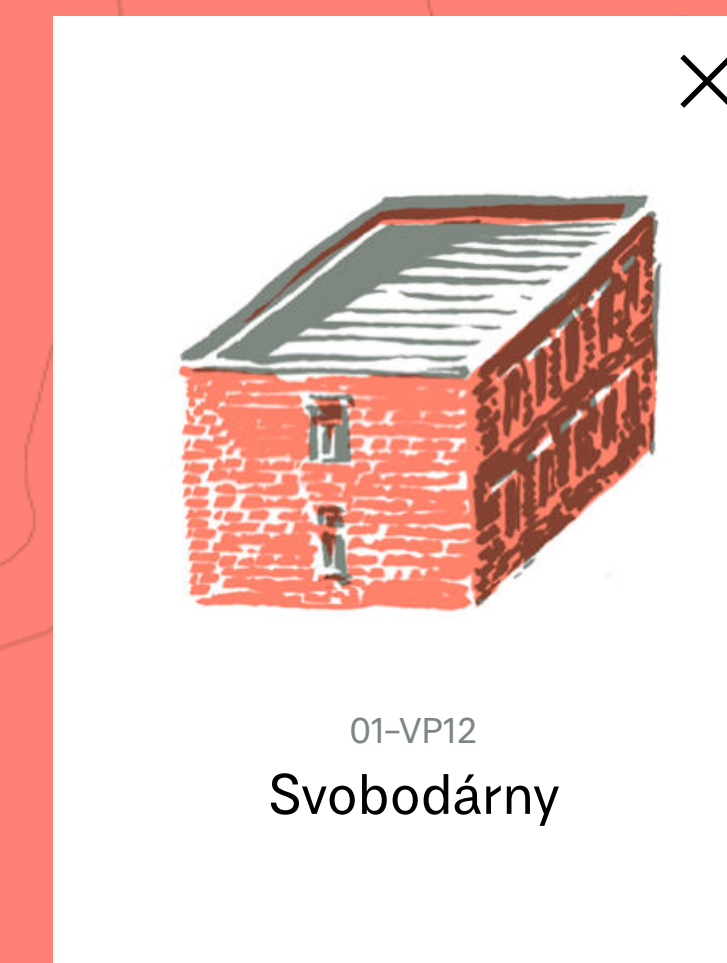
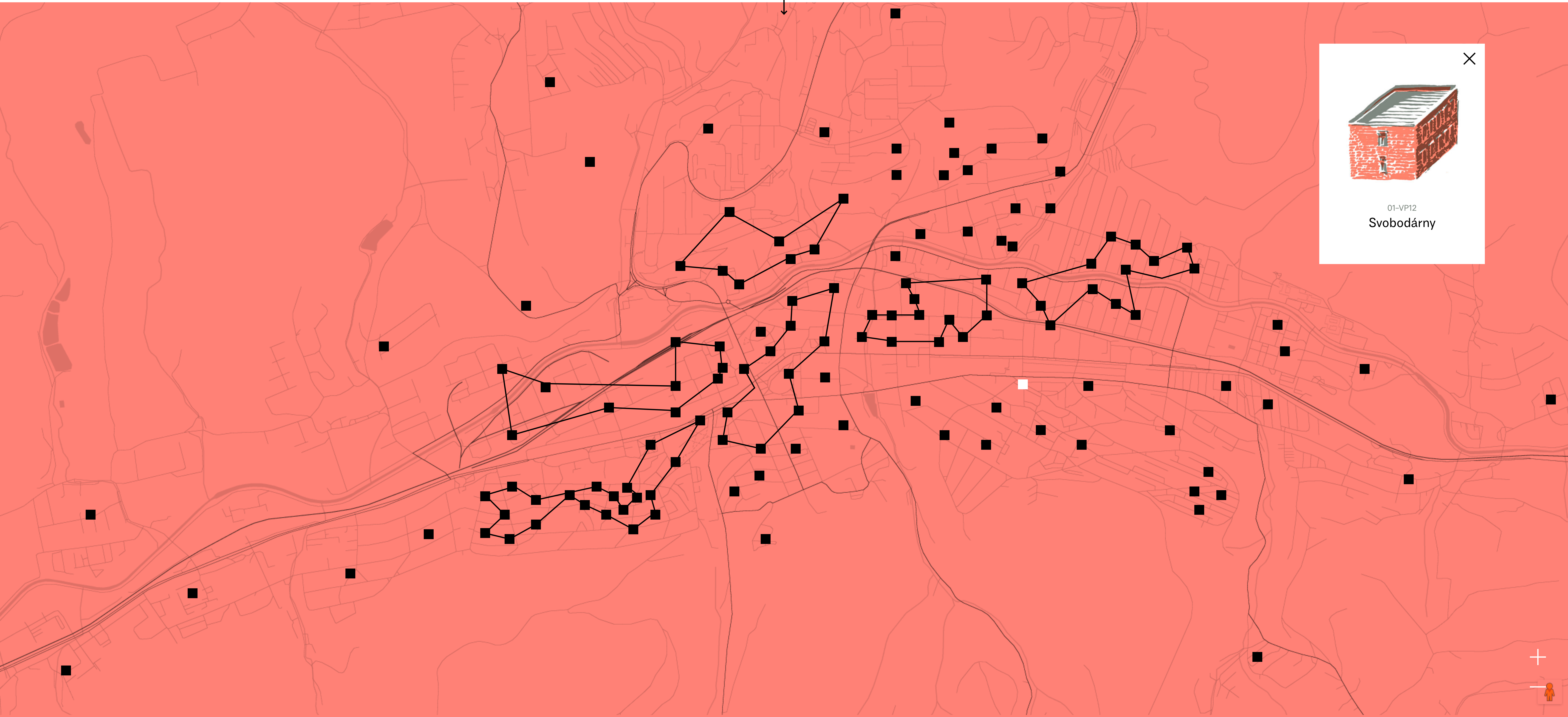
Literatura  
Publikace  
O projektu

Aktuality  
Ke stažení  
Kontakty

Hledat 🔍 @ f

cz en de

Vše ok  
Kód  
Název  
Ulice  
Rok

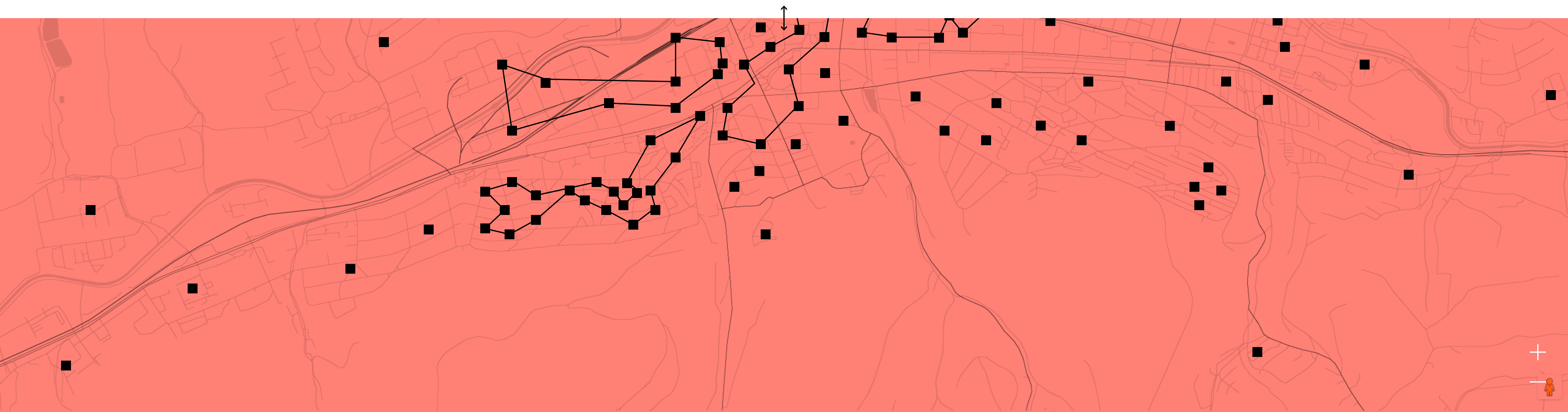




## O projektu

Projekt Zlínského architektonického manuálu (ZAM) je přiznaně inspirován Brněnským architektonickým manuálem (BAM) <http://www.bam.brno.cz> – úspěšným projektem prezentace a popularizace brněnské architektury let 1918–1945, který s oblibou využívají jak Brňané, tak tuzemští i zahraniční návštěvníci města.

Zlínský architektonický manuál je koncipován jako odborně-popularizační česko-anglická databáze obsahující cca 210 nejvýznamnějších architektonických objektů souborů staveb ve Zlíně vzniklých mezi lety 1894–2018. Tyto objekty jsou navázány na trasy, které návštěvníka provádějí historickým jádrem a širším centrem města, po dělnických čtvrtích nebo továrním areálem. [více...](#)





## O projektu

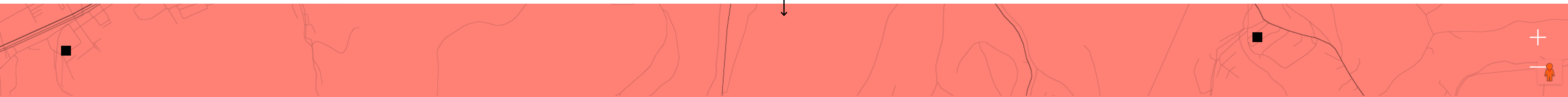
Projekt Zlínského architektonického manuálu (ZAM) je přiznaně inspirován Brněnským architektonickým manuálem (BAM) <http://www.bam.brno.cz> – úspěšným projektem prezentace a popularizace brněnské architektury let 1918–1945, který s oblibou využívají jak Brňané, tak tuzemští i zahraniční návštěvníci města. Zlínský architektonický manuál je koncipován jako odborně-popularizační česko-anglická databáze obsahující cca 210 nejvýznamnějších architektonických objektů a souborů staveb ve Zlíně vzniklých mezi lety 1894–2018. Tyto objekty jsou navázány na trasy, které návštěvníka provádějí historickým jádrem a širším centrem města, po dělnických čtvrtích nebo továrním areálem. V porovnání s BAM je koncept ZAM od začátku tematický. Prostřednictvím jasně ohraničeného tématu budou vytvořeny stezky, které se mohou navzájem protínat. V letošním roce se jedná o tyto stezky –

Po baťovském bydlení, Od cihly k panelu, Od náměstí k náměstí, Den pracujících. Základ databáze ZAM tvoří texty, které nejen popisují význam a architektonickou formu staveb, ale také informují o jejich historii a okolnostech jejich vzniku a zprostředkovávají životní osudy architektů i majitelů. Součástí databáze je také současná i archivní fotografická a plánová dokumentace i mapový vývoj města Zlín. Součástí projektu jsou i tzv. výlety, které zvou zájemce na návštěvu měst, kde je připravena trasa (Bařov, Luhařovice) anebo zajímavý objekt.

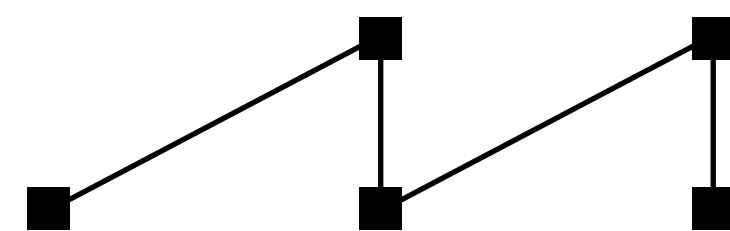

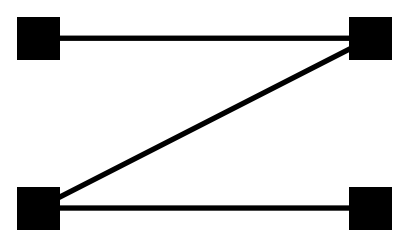
Zlínský architektonický manuál se drží brněnského vzoru také v metodice – součástí profilu každého objektu jsou kromě textu, fotografií a plánů také údaje o době jeho vzniku, stylovém zařazení, architektech, případně i stavitelích a stavebnících, adresa, GPS souřadnice, informace o nejbližších zastávkách MHD a přístupnosti pro veřejnost.

**Projekt je podporován Statutárním městem Zlín a Zlínským krajem, společností Via Aurea a dalšími.**

Autorský tým projektu tvoří Mgr. Lucie Šmardová, Bc. Karolína Juřicová, Mgr. Klára Eliášová, Mgr. Ladislava Horňáková (KGVU ve Zlíně), ing. arch. Jitka Ressorová Ph.D (element, aArchitektura)., M.A. Svatopluk Sládeček (new work), Mgr. Martin Marek (SOkA Zlín), Ph.D., Mgr. Valůšek (SOkA Zlín), Mgr. Barbora Vacková (FSS Brno), Ph.D., Mgr. Michaela Janečková (UMPRUM Praha), Mgr. Lucie Valdhansová, ing. arch. Adam Gebrian, Mgr. Vít Štrobach, Ph.D. (MuA).







Zlínský  
architektonický  
manuál

Stežky  
Objekty  
Autoři

Literatura  
Publikace  
O projektu

Aktuality  
Ke stažení  
Kontakty

Hledat 🔍 @ f


cz en de

## Objekty

Podle abecedy

Podle období

Podle typu



01-VP6

Čtvrtdomek  
s mansardovou  
střechou

01-VP7

Školka  
na Letné

01-VP8

Dům Alladin

01-VP9

Ulice Mostní

01-VP10

Galerie na Letné

01-VP11

Jednodomek  
pro učitele

01-VP12

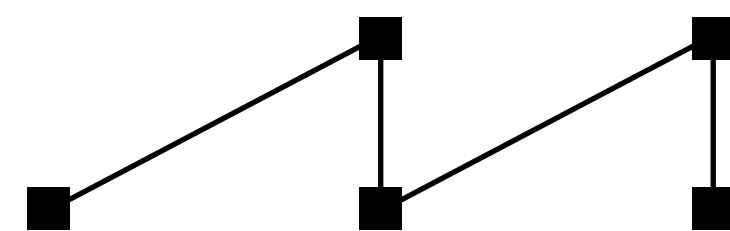

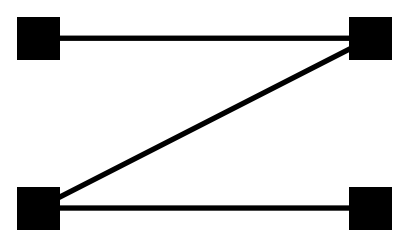
Svobodárny

01-VP13

Čtvrtdomek  
s mansardovou  
střechou







Zlínský  
architektonický  
manuál

Stežky  
Objekty  
Autoři

Literatura  
Publikace  
O projektu

Aktuality  
Ke stažení  
Kontakty

Hledat 🔍 @ f

cz en de

## Objekty

Podle abecedy

Podle období


Podle typu



01-VP6  
Čtvrtdomek  
s mansardovou  
střechou




01-VP7  
Školka  
na Letné



01-VP8  
Dům Alladin



01-VP9  
Ulice Mostní



01-VP10  
Galerie na Letné



01-VP11  
Jednodomek  
pro učitele



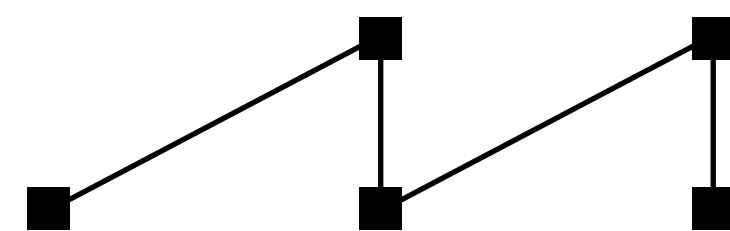

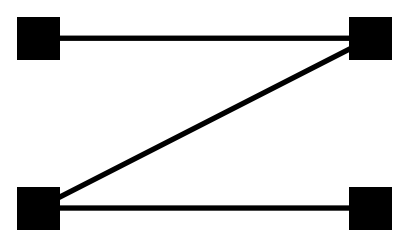
01-VP12  
Svobodárny



01-VP13  
Čtvrtdomek  
s mansardovou  
střechou







Zlínský  
architektonický  
manuál

Stežky  
Objekty  
Autoři

Literatura  
Publikace  
O projektu

Aktuality  
Ke stažení  
Kontakty

Hledat 🔍 @ f

cz en de

## Objekty

Podle abecedy

Podle období

Podle typu



01-VP6  
Čtvrtdomek  
s mansardovou  
střechou



01-VP7  
Školka  
na Letné




01-VP8  
Dům Alladin



01-VP9  
Ulice Mostní



01-VP10  
Galerie na Letné



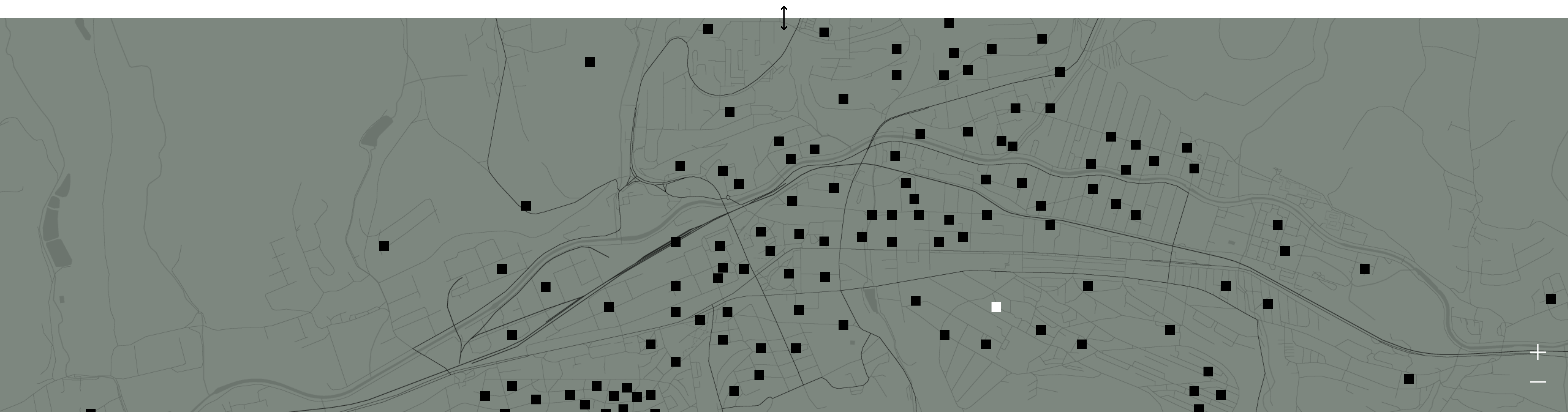
01-VP11  
Jednodomek  
pro učitele



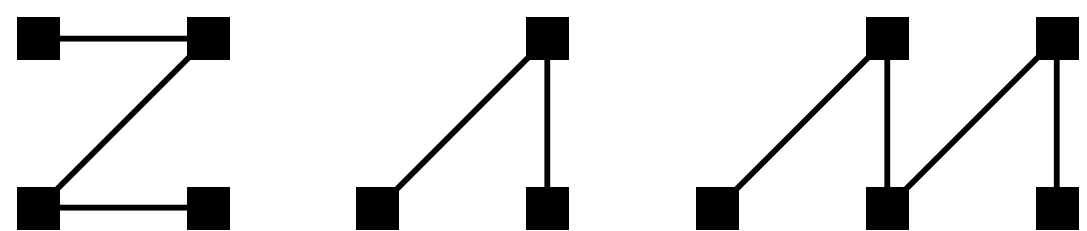
01-VP12  
Svobodárny



01-VP13  
Čtvrtdomek  
s mansardovou  
střechou







## Jednodomek pro učitele

Datace  
1937 – 1939

Architekti/ky  
Heinrich Blum, Josef Polášek,  
Otakar Oplatek

Stezka  
Centrum

Kód  
01VP11

Typ  
Administrativní budova,  
polyfunkční dům

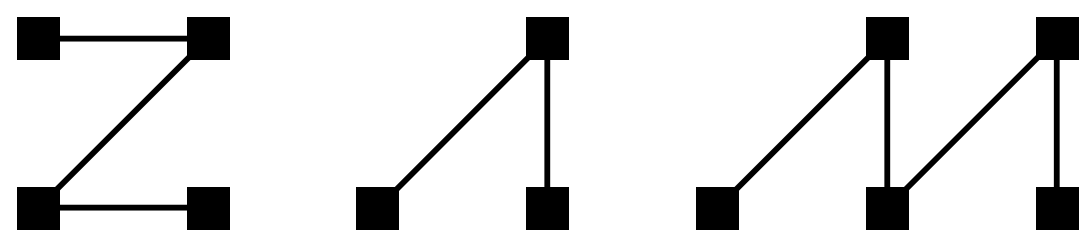
Adresa  
Jánská 44 (Město Brno), Brno, Střed

MHD  
Zelný trh (TRAM 4,8,9)

GPS  
49.19400N, 16.60964E







## Jednodomek pro učitele

Datace  
1937 – 1939

Architekti/ky  
Heinrich Blum, Josef Polášek,  
Otakar Oplatek

Stezka  
Centrum

Kód  
01VP11

Typ  
Administrativní budova,  
polyfunkční dům

Adresa  
Jánská 44 (Město Brno), Brno, Střed

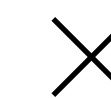
MHD  
Zelný trh (TRAM 4,8,9)

GPS  
49.19400N, 16.60964E

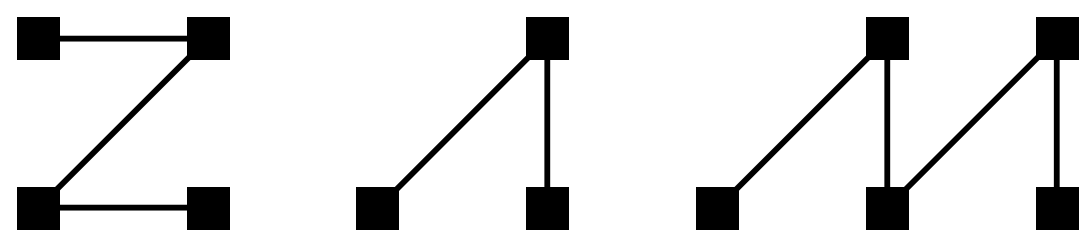


Původní sídlo První moravské spořitelny v historizující budově v Jánské ulici v Brně přestávalo peněžnímu ústavu v polovině 30. let vyhovovat. Roku 1936 byla vypsána architektonická soutěž na novou budovu, v níž zvítězily návrhy Otakara Oplatka a Josefa Poláška. Správní rada spořitelny se nakonec rozhodla oslovit oba architekty a ke spolupráci přizvala i Heinricha Bluma, jehož projekt byl zakoupen až po skončení soutěže. Základním požadavkem spořitelny bylo umožnění fungování úřadovny po celou dobu výstavby. Architekti proto navrhli dvě budovy, z nichž jedna byla postavená dříve a sloužila jako provizorní sídlo a po dokončení druhé části s centrální halou byla adaptována na kancelářské a obchodní prostory. Součástí zadání bylo i vybudování obchodního parteru a bytů v horních patrech. I přes pestré funkční využití objektu se architektům podařilo vtisknout stavbě jednotný reprezentativní ráz. Průčelí obou budov je sjednoceno světlým keramickým obkladem a dominuje mu konkávně prohnutá horizontála travertinového rizalitu s pruhy pásových oken. Návštěvník spořitelny vstupuje nejprve do oválného vestibulu s černým a bílým mramorovým obkladem, jehož dynamiku umocňuje křivka schodiště a do kruhů komponované luxfery

Fotogalerie  
Související objekty  
Související trasy







## Jednodomek pro učitele

Datace  
1937 – 1939

Architekti/ky  
Heinrich Blum, Josef Polášek,  
Otakar Oplatek

Stezka  
Centrum

Kód  
01VP11

Typ  
Administrativní budova,  
polyfunkční dům

Adresa  
Jánská 44 (Město Brno), Brno, Střed

MHD  
Zelný trh (TRAM 4,8,9)

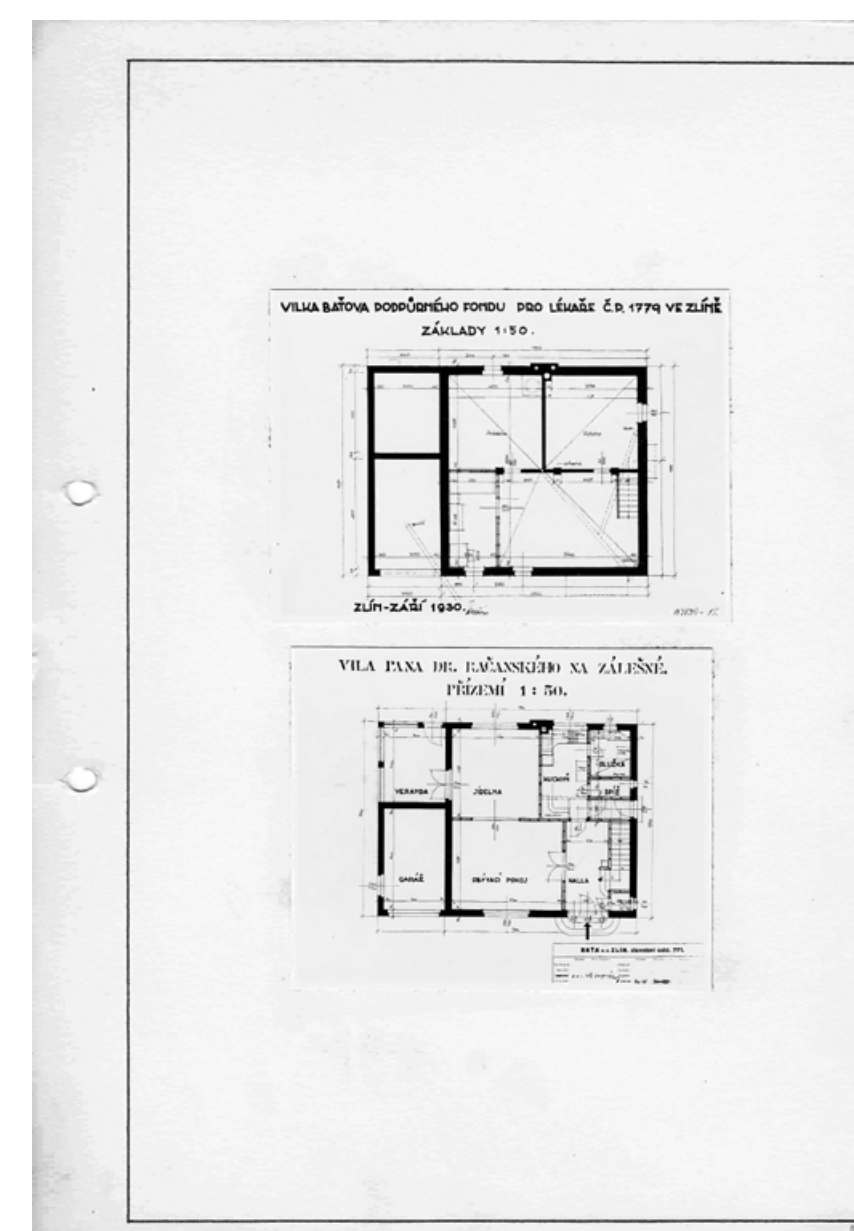
GPS  
49.19400N, 16.60964E



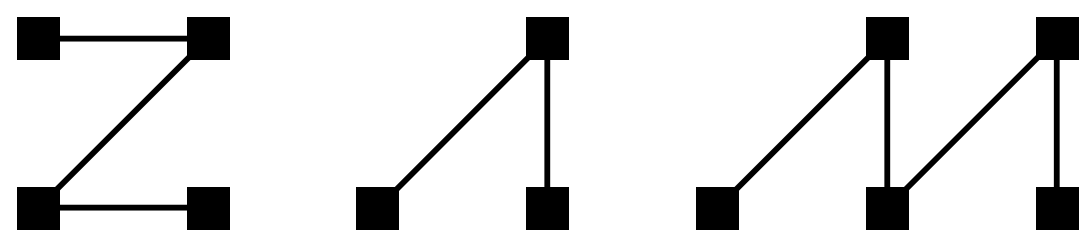
Původní sídlo První moravské spořitelny v historizující budově v Jánské ulici v Brně přestávalo peněžnímu ústavu v polovině 30. let vyhovovat. Roku 1936 byla vypsána architektonická soutěž na novou budovu, v níž zvítězily návrhy Otakara Oplatka a Josefa Poláška. Správní rada spořitelny se nakonec rozhodla oslovit oba architekty a ke spolupráci přizvala i Heinricha Bluma, jehož projekt byl zakoupen až po skončení soutěže. Základním požadavkem spořitelny bylo umožnění fungování úřadovny po celou dobu výstavby. Architekti proto navrhli dvě budovy, z nichž jedna byla postavená dříve a sloužila jako provizorní sídlo a po dokončení druhé části s centrální halou byla adaptována na kancelářské a obchodní prostory. Součástí zadání bylo i vybudování obchodního parteru a bytů v horních patrech. I přes pestré funkční využití objektu se architektům podařilo vtisknout stavbě jednotný reprezentativní ráz. Průčelí obou budov je sjednoceno světlým keramickým obkladem a dominuje mu konkávně prohnutá horizontála travertinového rizalitu s pruhy pásových oken. Návštěvník spořitelny vstupuje nejprve do oválného vestibulu s černým a bílým mramorovým obkladem, jehož dynamiku umocňuje křivka schodiště a do kruhů komponované luxfery



Fotogalerie  
Související objekty  
Související trasy







## Jednodomek pro učitele

Datace  
1937 – 1939

Architekti/ky  
Heinrich Blum, Josef Polášek,  
Otakar Oplatek

Stezka  
Centrum

Kód  
01VP11

Typ  
Administrativní budova,  
polyfunkční dům

Adresa  
Jánská 44 (Město Brno), Brno, Střed

MHD  
Zelný trh (TRAM 4,8,9)

GPS  
49.19400N, 16.60964E



Původní sídlo První moravské spořitelny v historizující budově v Jánské ulici v Brně přestávalo peněžnímu ústavu v polovině 30. let vyhovovat. Roku 1936 byla vypsána architektonická soutěž na novou budovu, v níž zvítězily návrhy Otakara Oplatka a Josefa Poláška. Správní rada spořitelny se nakonec rozhodla oslovit oba architekty a ke spolupráci přizvala i Heinricha Bluma, jehož projekt byl zakoupen až po skončení soutěže. Základním požadavkem spořitelny bylo umožnění fungování úřadovny po celou dobu výstavby. Architekti proto navrhli dvě budovy, z nichž jedna byla postavená dříve a sloužila jako provizorní sídlo a po dokončení druhé části s centrální halou byla adaptována na kancelářské a obchodní prostory. Součástí zadání bylo i vybudování obchodního parteru a bytů v horních patrech. I přes pestré funkční využití objektu se architektům podařilo vtisknout stavbě jednotný reprezentativní ráz. Průčelí obou budov je sjednoceno světlým keramickým obkladem a dominuje mu konkávně prohnutá horizontála travertinového rizalitu s pruhy pásových oken. Návštěvník spořitelny vstupuje nejprve do oválného vestibulu s černým a bílým mramorovým obkladem, jehož dynamiku umocňuje křivka schodiště a do kruhů komponované luxfery



01-VP6  
Dům Alladin

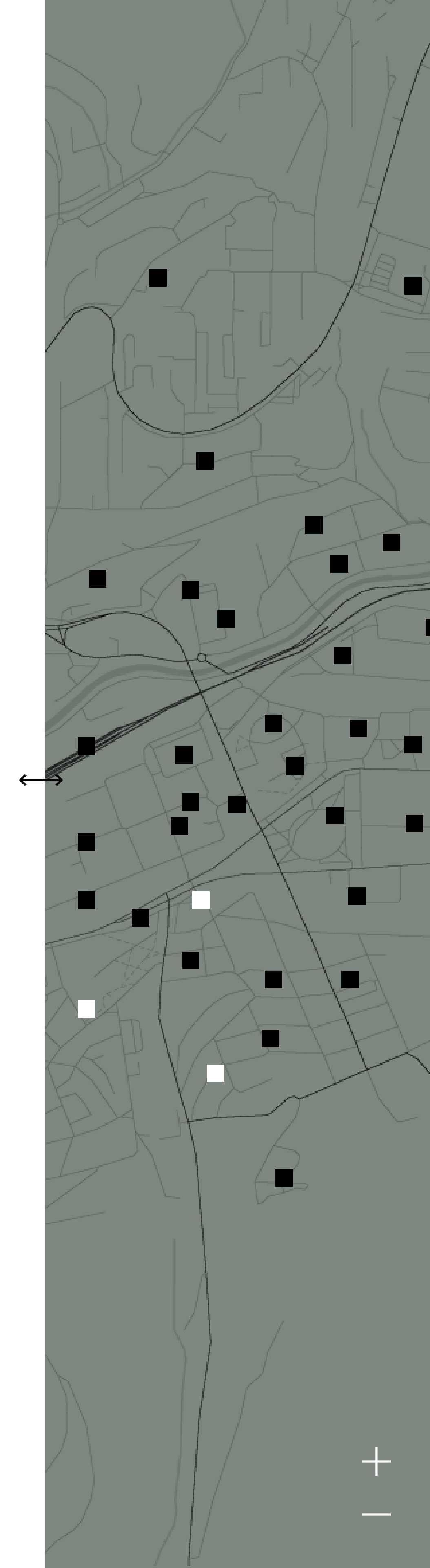
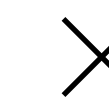


01-VP7  
Svobodárny

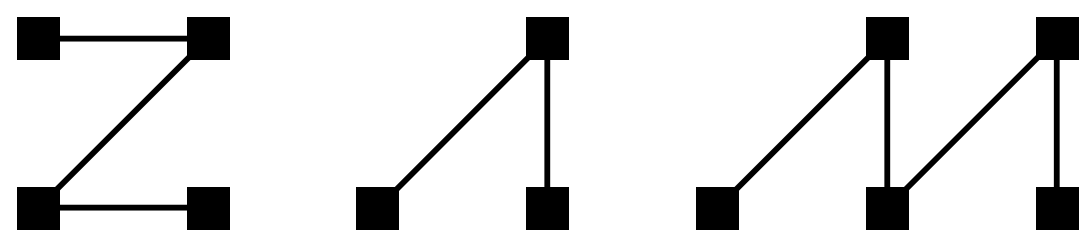


01-VP8  
Školka  
na Letné

Fotogalerie  
[Související objekty](#)  
[Související trasy](#)







## Jednodomek pro učitele

Datace  
1937 – 1939

Architekti/ky  
Heinrich Blum, Josef Polášek,  
Otakar Oplatek

Stezka  
Centrum

Kód  
01VP11

Typ  
Administrativní budova,  
polyfunkční dům

Adresa  
Jánská 44 (Město Brno), Brno, Střed

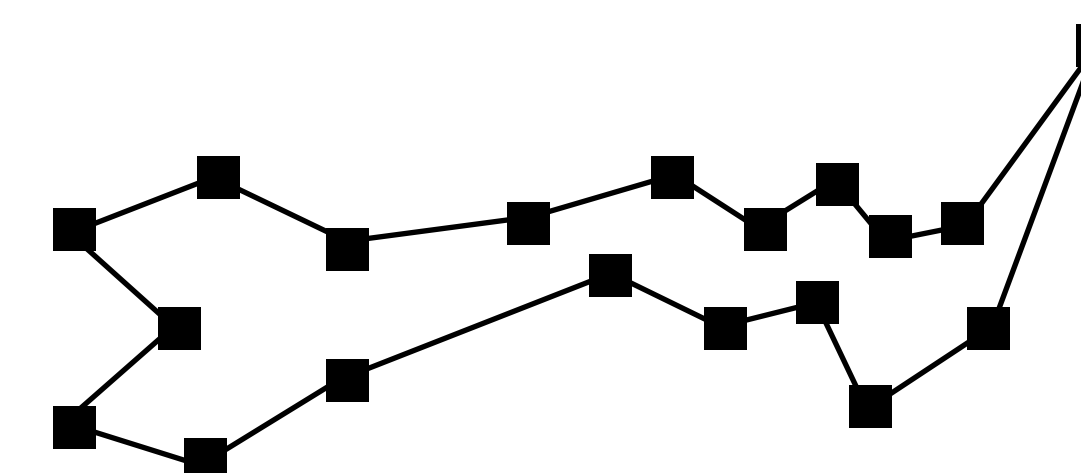
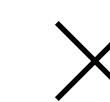
MHD  
Zelný trh (TRAM 4,8,9)

GPS  
49.19400N, 16.60964E

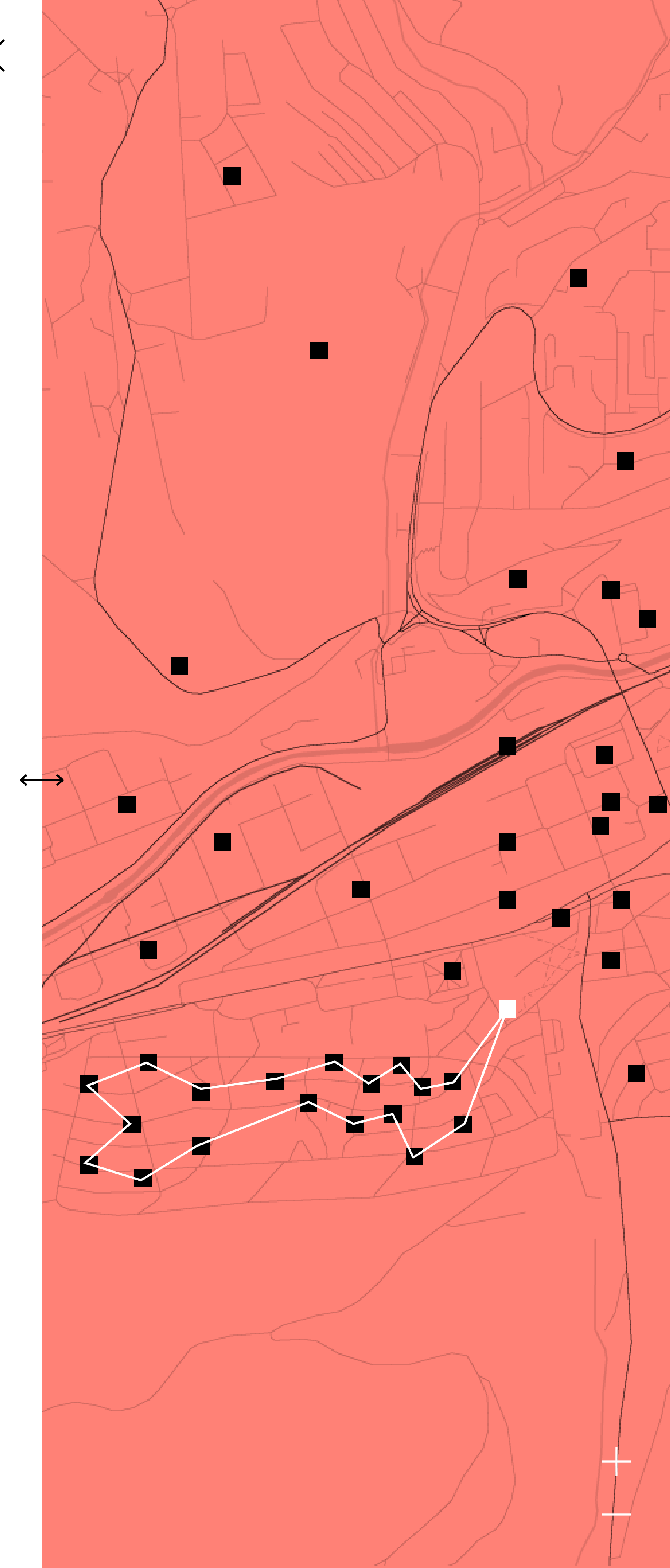


Původní sídlo První moravské spořitelny v historizující budově v Jánské ulici v Brně přestávalo peněžnímu ústavu v polovině 30. let vyhovovat. Roku 1936 byla vypsána architektonická soutěž na novou budovu, v níž zvítězily návrhy Otakara Oplatka a Josefa Poláška. Správní rada spořitelny se nakonec rozhodla oslovit oba architekty a ke spolupráci přizvala i Heinricha Bluma, jehož projekt byl zakoupen až po skončení soutěže. Základním požadavkem spořitelny bylo umožnění fungování úřadovny po celou dobu výstavby. Architekti proto navrhli dvě budovy, z nichž jedna byla postavená dříve a sloužila jako provizorní sídlo a po dokončení druhé části s centrální halou byla adaptována na kancelářské a obchodní prostory. Součástí zadání bylo i vybudování obchodního parteru a bytů v horních patrech. I přes pestré funkční využití objektu se architektům podařilo vtisknout stavbě jednotný reprezentativní ráz. Průčelí obou budov je sjednoceno světlým keramickým obkladem a dominuje mu konkávně prohnutá horizontála travertinového rizalitu s pruhy pásových oken. Návštěvník spořitelny vstupuje nejprve do oválného vestibulu s černým a bílým mramorovým obkladem, jehož dynamiku umocňuje křivka schodiště a do kruhů komponované luxfery

Fotogalerie  
Související objekty  
[Související trasy](#)

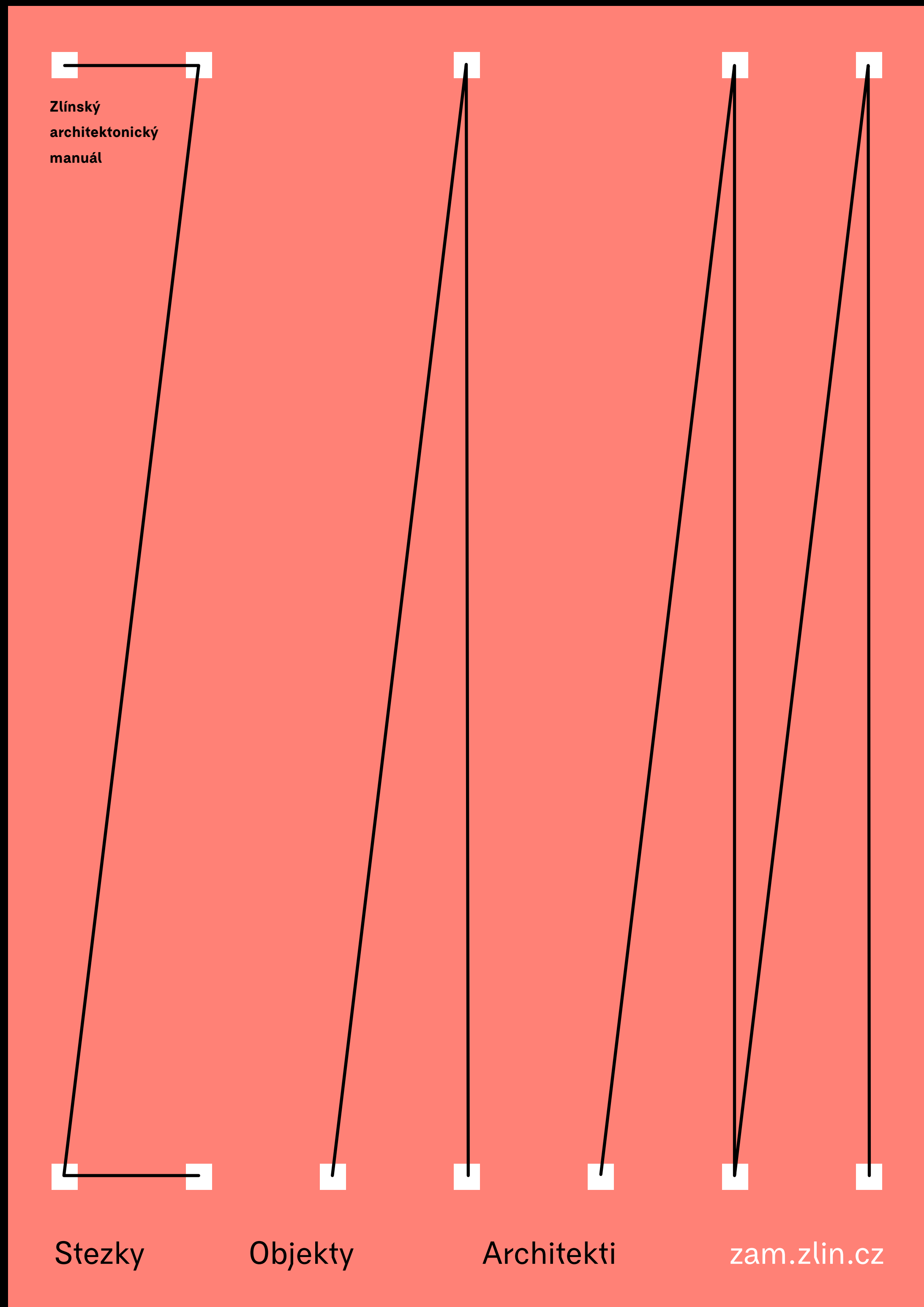


Baťovské bydlení

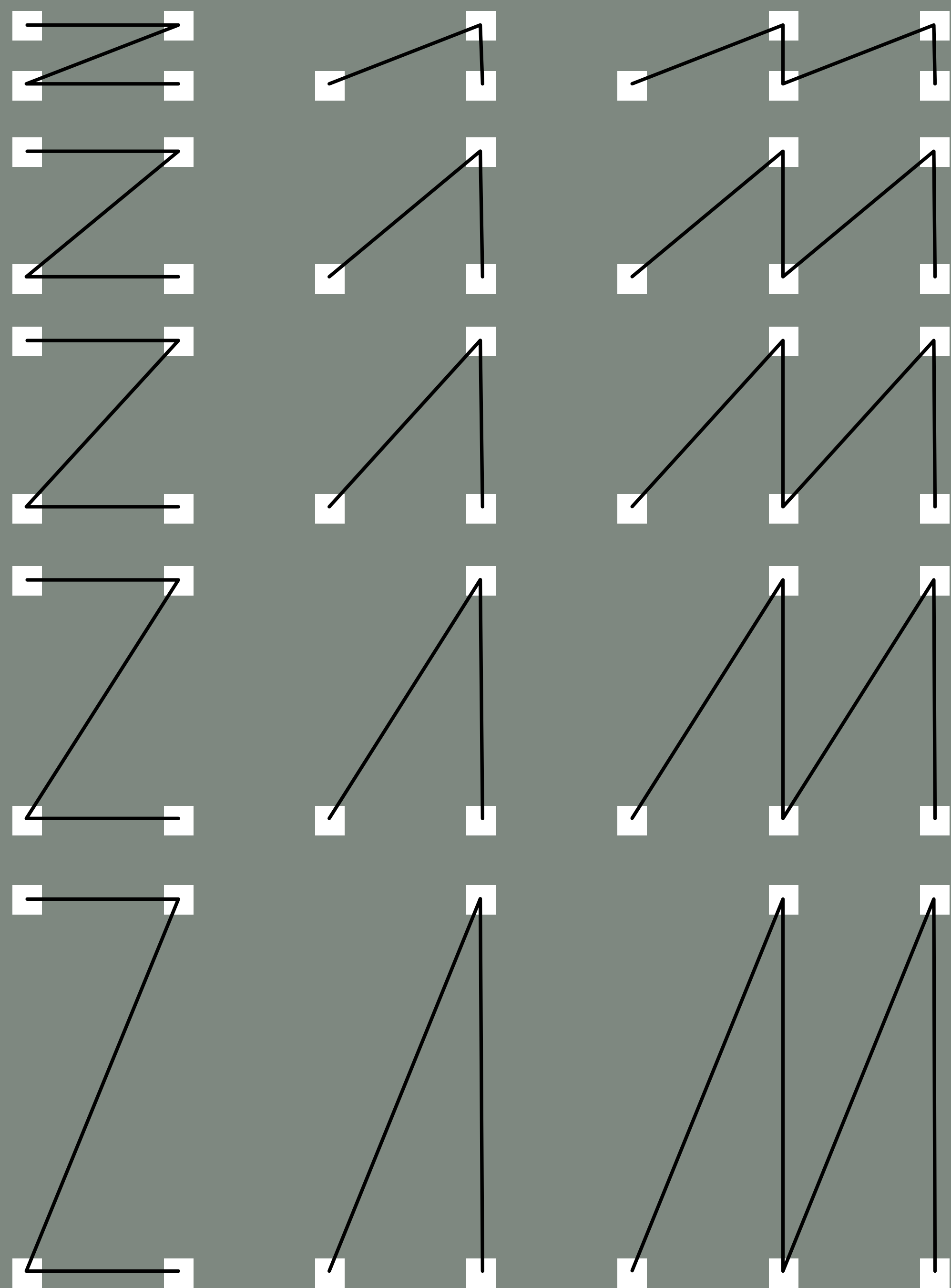












Stezky

Objekty

Architekti

zam.zlin.cz

Zlínský  
architektonický  
manuál



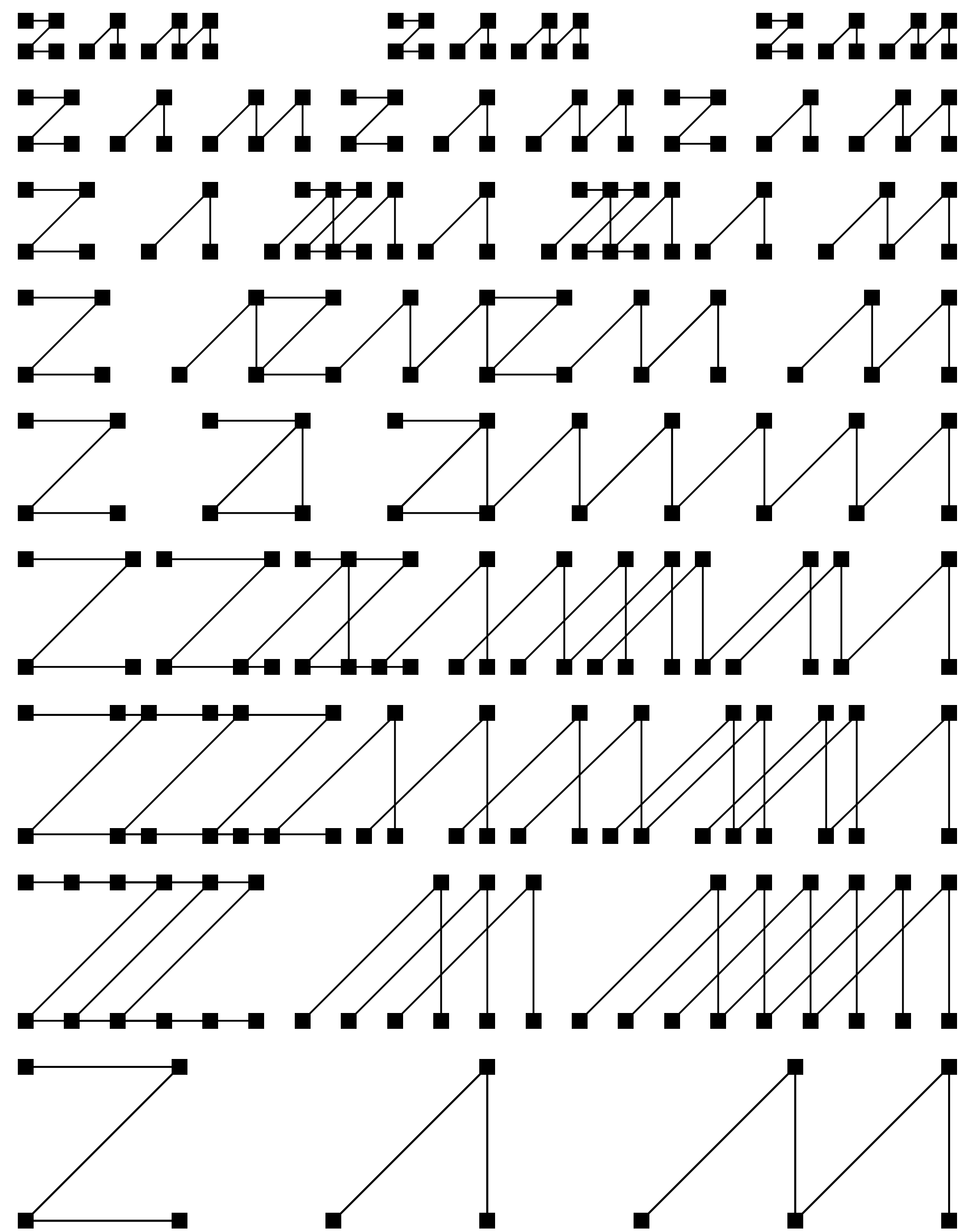
Stezky

Objekty

Architekti

zam.zlin.cz





Zlínský architektonický manuál

Stezky

Objekty

Architekti

zam.zlin.cz





Zámek  
architektonický  
soud



Stezky    Objekty    Architekti    zam.zln.cz

Zámek  
architektonický  
soud



Architekti    Objekty    Stezky

Děkujeme za pozornost.